

# Auf zum Nievesknipp

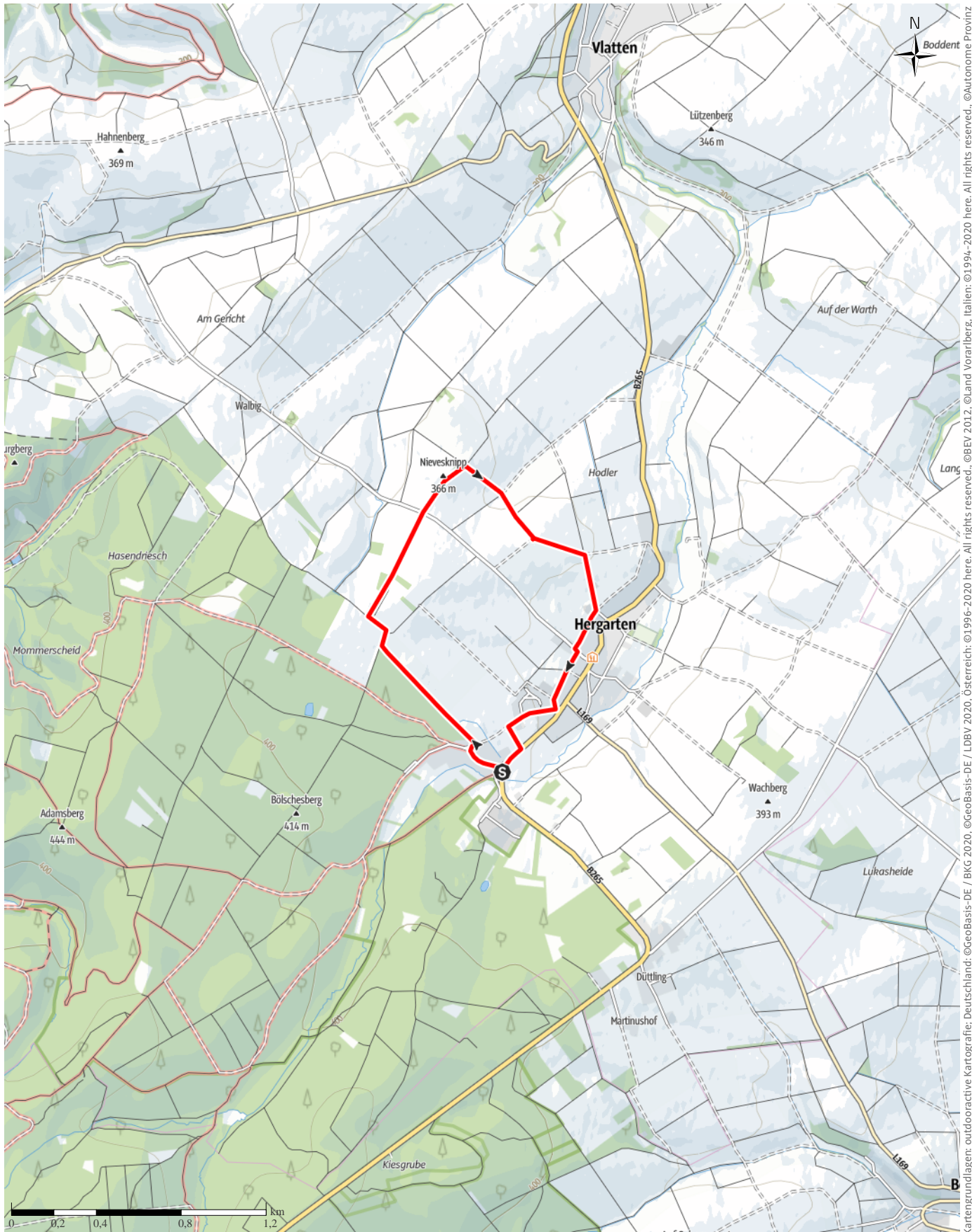
↔ 4,1km

🕒 1:05h

▲ 70m

▼ 70m

Schwierigkeit -



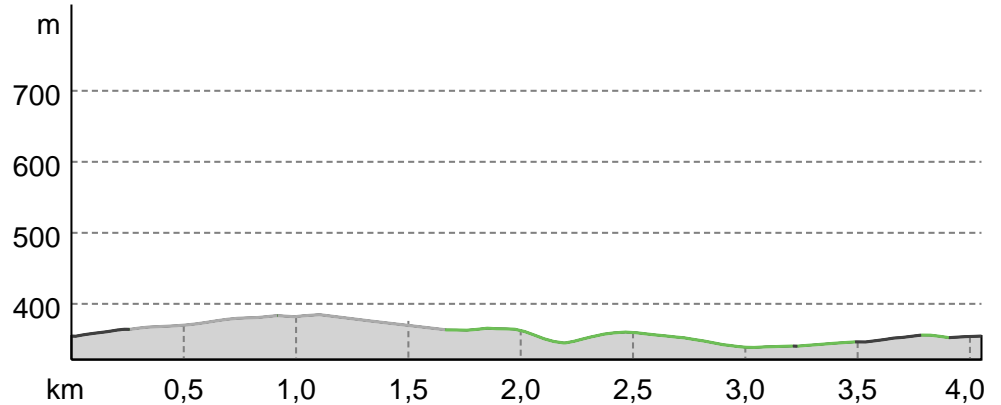
Kartengrundlagen: outdooractive Kartografie; Deutschland: ©GeoBasis-DE / BKG 2020, ©GeoBasis-DE / LDBV 2020, Österreich: ©1996-2020 here. All rights reserved. ©BBEV 2012, ©Land Vorarlberg, Italien: ©1994-2020 here. All rights reserved. ©Autonome Provinz Bozen – Südtirol – Abteilung Natur, Landschaft und Raumentwicklung, ©Cartago S.R.L., Schweiz: Geodata ©swisstopo, ©BAFU – Bundesamt für Umwelt Kartengrundlagen: outdooractive Kartografie, ©OpenStreetMap (www.openstreetmap.org)

# Auf zum Nievesknipp

## Wegart

Weg	2km
Straße	0,5km
Unbekannt	1,5km

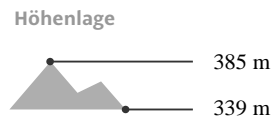
## Höhenprofil



## Tourdaten

### Wanderung

Strecke	↔	4,1 km
Dauer	🕒	1:05 h
Aufstieg	⬆️	70 m
Abstieg	⬇️	70 m



René Wißgott

Aktualisierung: 02.07.2020



Quelle

**Rureifel-Tourismus e. V.**

An der Laag 4

52396 Heimbach

Telefon +49 24 46 / 80 579-0

Fax +49 24 46 / 80 579-30

<http://www.rureifel-tourismus.de>